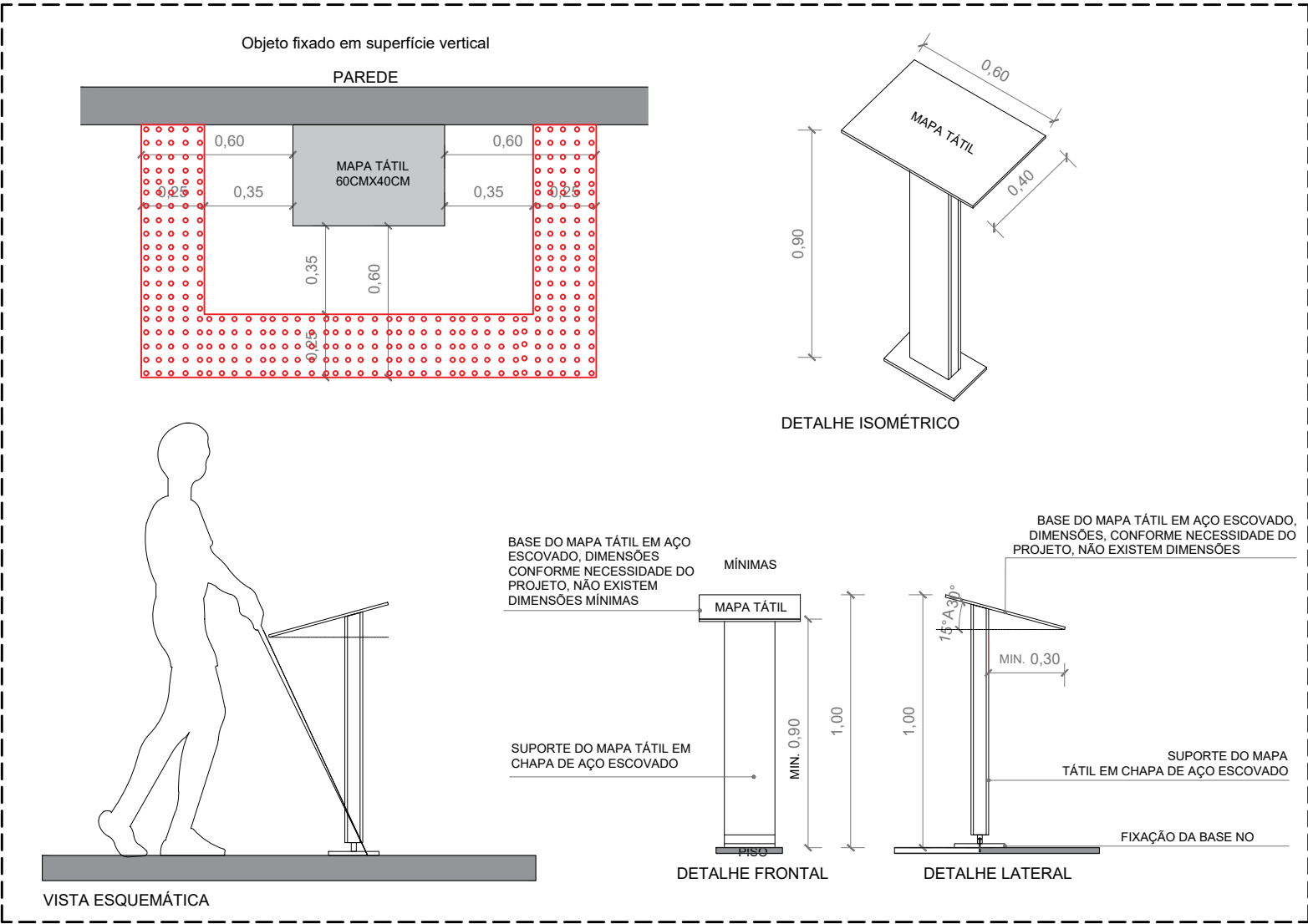


LEGENDA

PISO TÁTIL DE ALERTA (0,25x0,25m)

PISO TÁTIL DIRECIONAL (0,25x0,25m)

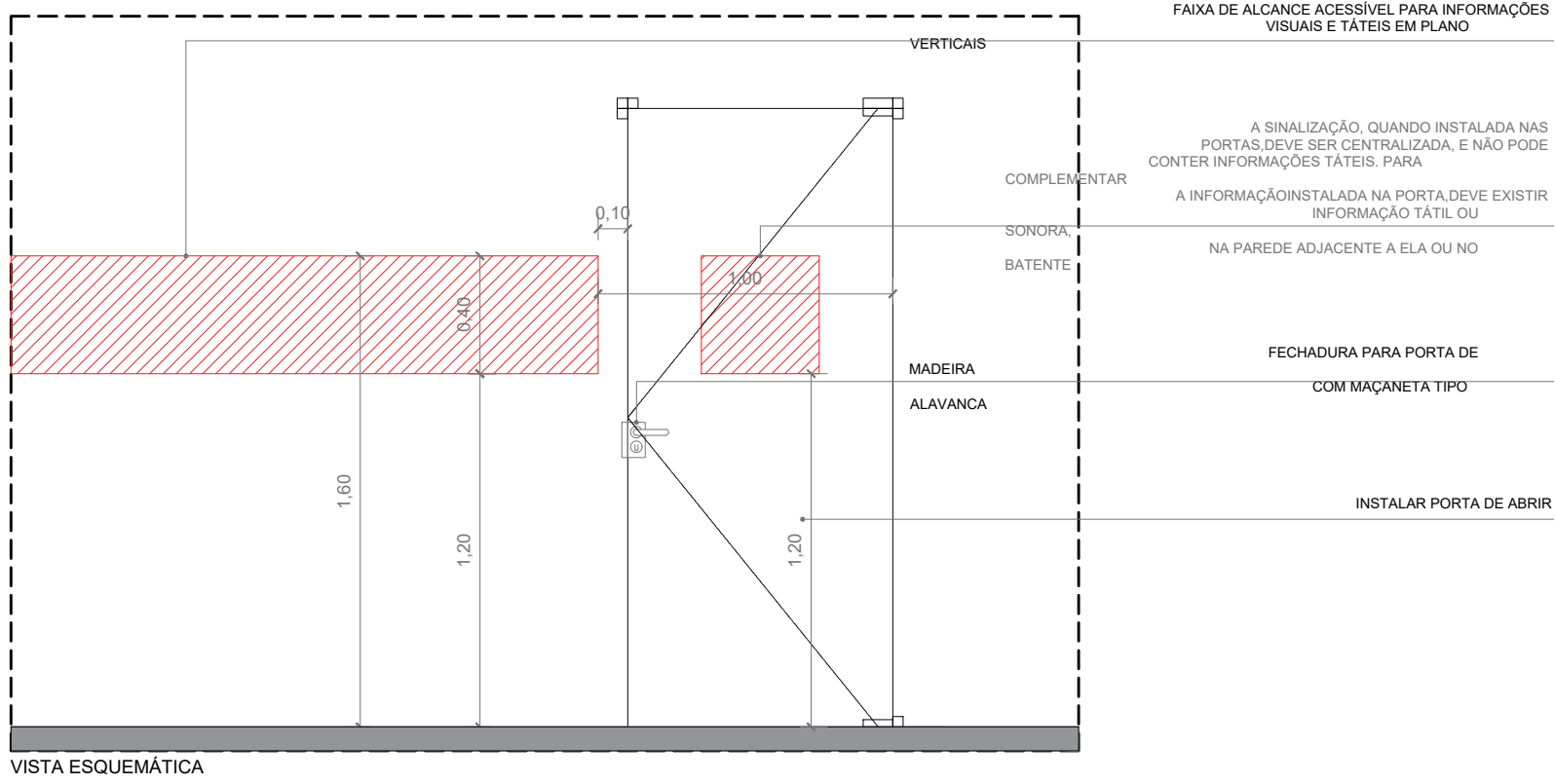
NOTA: As mudanças de direção na sinalização tátil direcional devem ser executadas conforme o item 7.4 da ABNT NBR 16.537/2016, página 26 - 29.



NOTA: Deve haver sinalização tátil de alerta no entorno da projeção de elementos com altura livre entre 0,60 m e 2,10 m, distando 0,60 m do limite da projeção. A largura da sinalização tátil de alerta deve variar entre 0,25 m e 0,60 m, conforme o item 6.8 da ABNT NBR 16.537/2016, página 104.

DETALHE DE LAVATÓRIO ACESSÍVEL COLETIVO

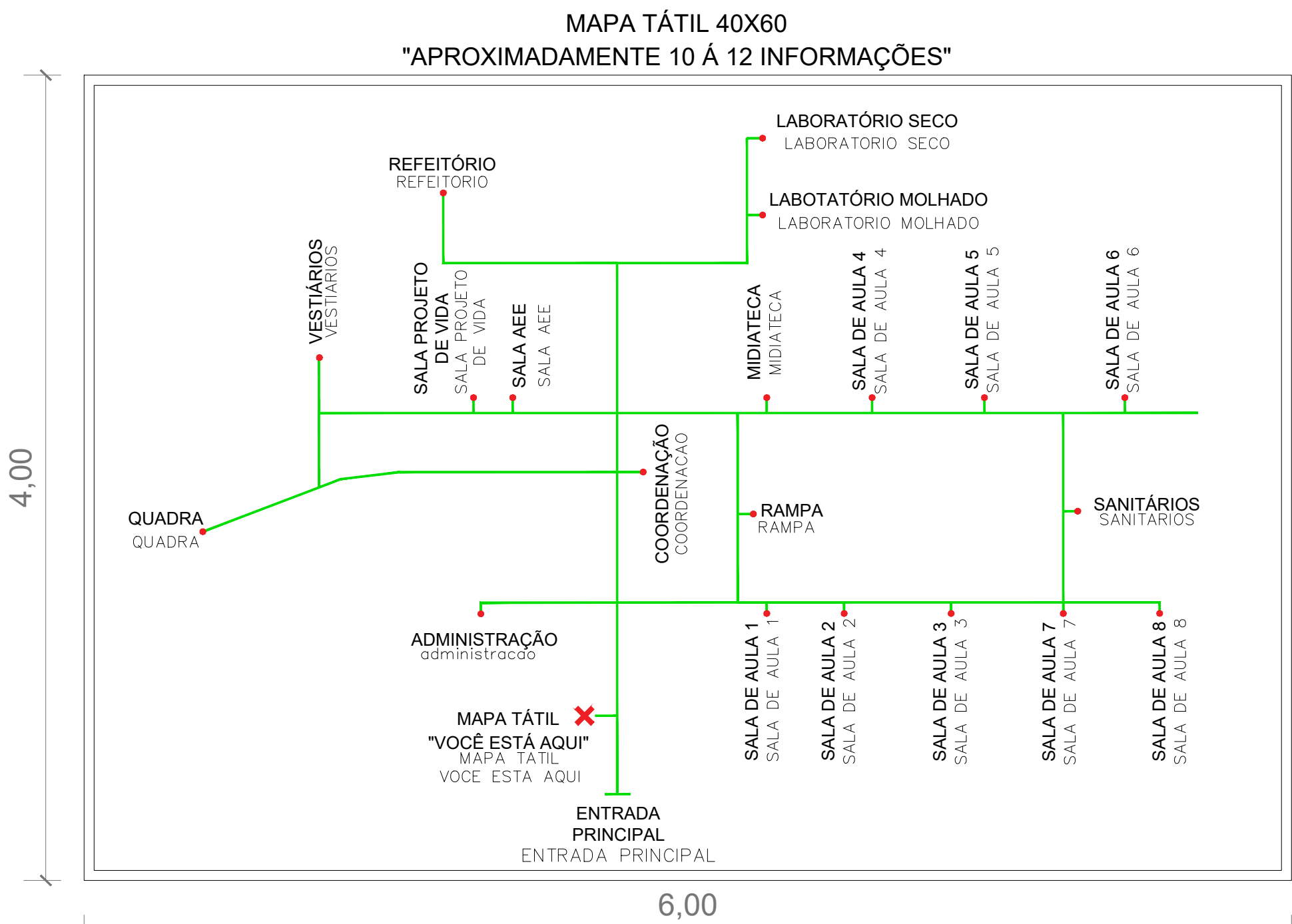
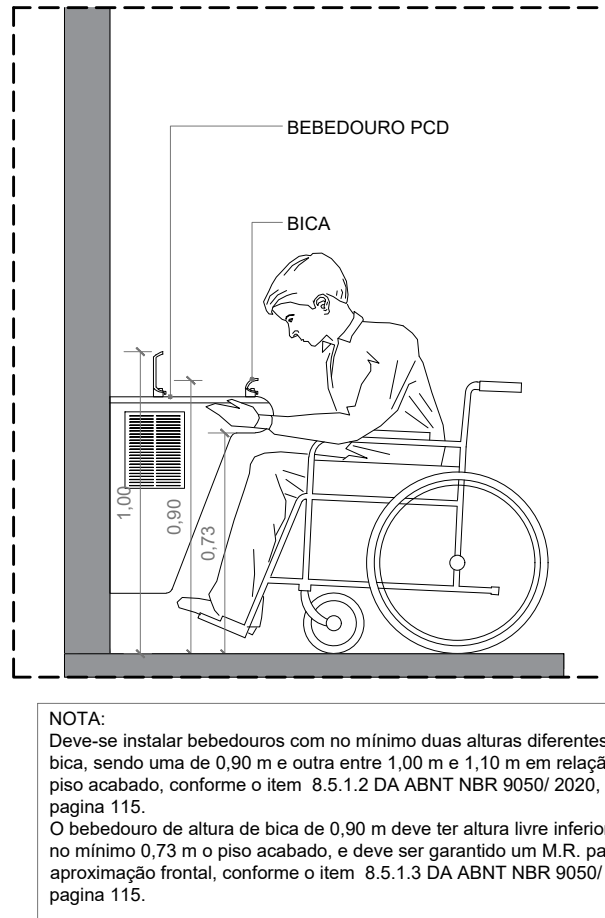
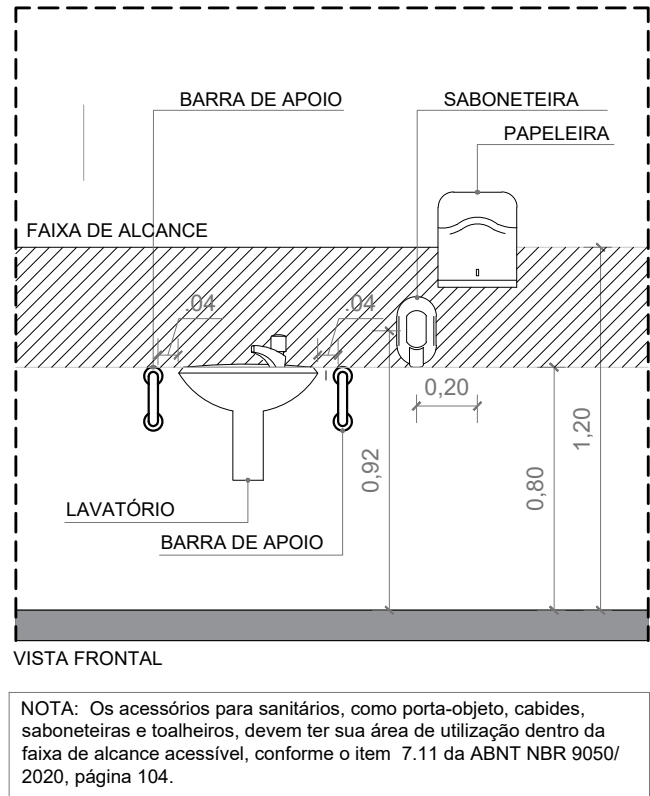
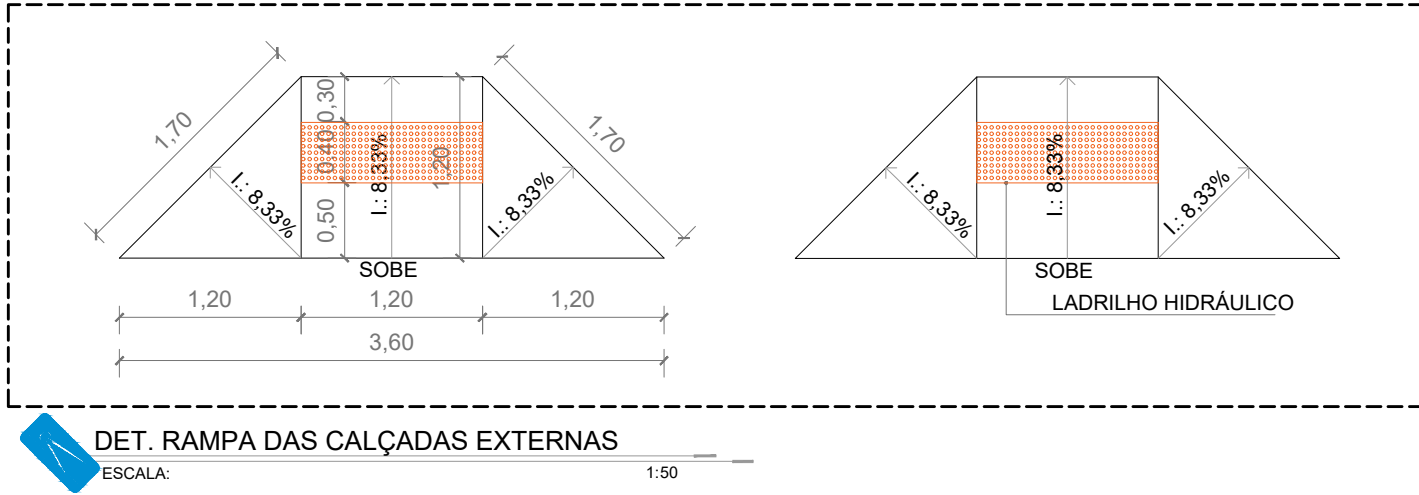
ESCALA: 1:25



NOTA: Deve haver sinalização tátil de alerta no entorno da projeção de elementos com altura livre entre 0,60 m e 2,10 m, distando 0,60 m do limite da projeção. A largura da sinalização tátil de alerta deve variar entre 0,25 m e 0,60 m, conforme o item 6.8 da ABNT NBR 16.537/2016, página 104.

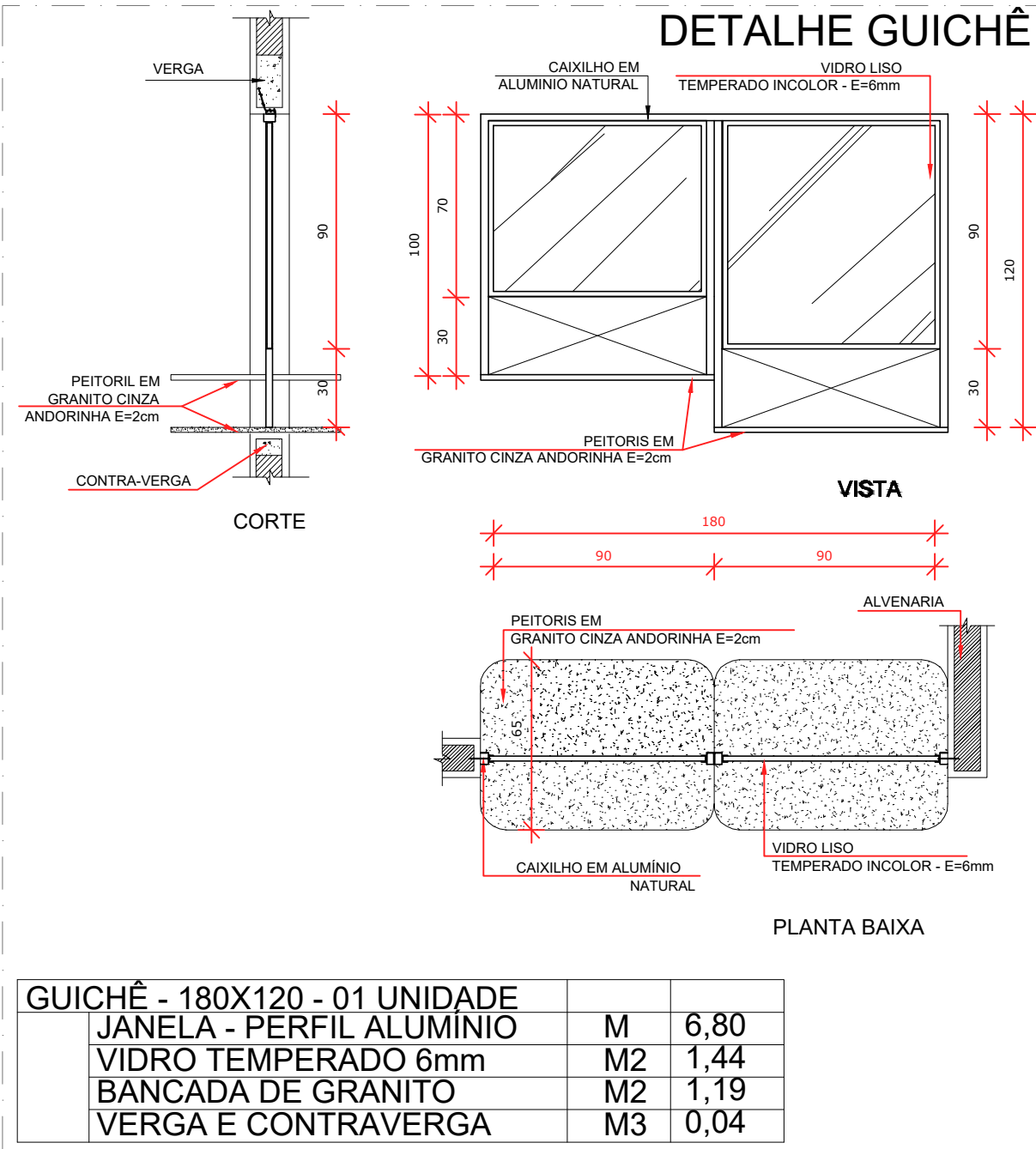
DETALHE DE SINALIZAÇÃO DE PORTA E PASSAGENS

ESCALA: 1:25



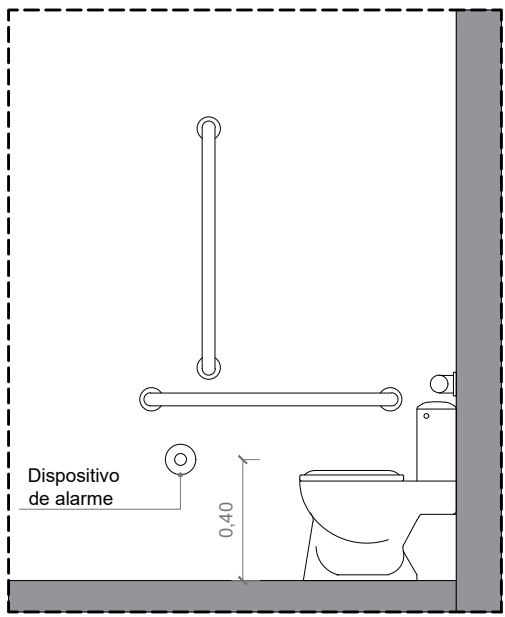
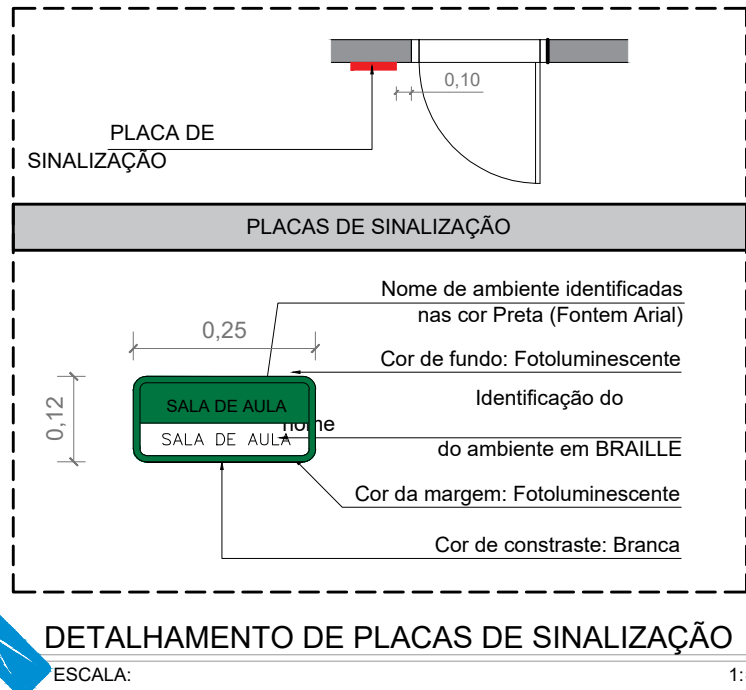
DETALHES DE MAPA TÁTEIS

ESCALA: 1:25



DETALHES GUICHÊ PCR - PADRÃO SEDUC

ESCALA: 1:50



CEPI ÁGUA QUENTE

AMPLIAÇÃO E REFORMA

ENDEREÇO AV. JOSÉ DIAS GUIMARÃES, N428,CENTRO - RIO QUENTE - GO

ÁREA DO TERRENO	ÁREA EXISTENTE	ÁREA DE REFORMA	ÁREA A CONSTRUIR DAS PASSARELAS	ÁREA TOTAL A CONSTRUIR	ÁREA TOTAL
VER PRANCHA 01	VER PRANCHA 01	VER PRANCHA 01	VER PRANCHA 01	VER PRANCHA 01	VER PRANCHA 01

AUTOR: CARLOS ALBERTO DIAS JUNIOR | CREA-SP: 5062414910

RT DA OBRA:

PROPRIETÁRIO: SECRETARIA DE ESTADO DA EDUCAÇÃO CNPJ: 01.409.705.0001-20
PREPOSTO: SABRINA SILVA VIEIRA VALENTE CPF: 041.530.091-64

ARQUITETURA

TIPO DE PROJETO

DETALHAMENTOS DE ACESSIBILIDADES

ASSUNTO:

DATA: JUNHO/2024 ESCALA: INDICADA REVISÃO: 000 Nº RRT/ART:

REV.	DATA	DESCRIÇÃO	VISTO

19/28

FOLHA: